



BERGJAHR 2025



DAV

**Deutscher Alpenverein
Sektion Lechbruck**

Impressum

2 **Herausgeber:**
Sektion Lechbruck
des Deutschen Alpenvereins e. V.

Am Falchen 34
86983 Lechbruck am See

info@alpenverein-lechbruck.de
www.alpenverein-lechbruck.de

Redaktion:
Monika Wörle

Layout/Gestaltung:
heideblutgrafikdesign.de

Druck:
Eberhard Klaus
MEKS Satz und Druck

Auflage: 450

Inhaltsverzeichnis

Vorwort der Vorstandschaft.....	4
Einladung zur Jahreshauptversammlung	6
Unsere Sponsoren.....	8
Mitgliedsbeiträge	9
Fakten und Daten.....	10
Wichtige Informationen.....	11
Unsere Jubilare 2025.....	12
Fahrtkostentabelle.....	13
Rückblick auf das Vereinsjahr 2024	14
Tourenprogramm 2025.....	50
> Skitouren.....	52
> Schnee- und Rodeltouren.....	55
> Familiengruppe.....	56
> Bergsteiger/Kletterer	58
> Genießer-Touren.....	65
> Radtouren/Dienstagsradeln.....	68
> Mountainbike-Touren.....	72
Weitere Veranstaltungen	74
Verstorbene Mitglieder.....	75

Liebe Vereinsmitglieder, liebe Bergfreunde

2024 startete mit der unerwarteten, schlechten Nachricht, dass unser langjähriges und in zahlreichen Ämtern im Vorstand aktives Mitglied Joachim Struck gestorben ist. Kurze Zeit später verstarb Dieter Scheel, ebenfalls langjährig in der Vorstandschaft tätig. An dieser Stelle ein letztes „Berg Heil“ sowie ein herzliches „Vergelts Gott“.

An der Jahreshauptversammlung stellte sich dankenswerterweise Stefan Vohl als zweiter Vorstand zur Verfügung, da Hans Schwab aus persönlichen Gründen sein Amt zur Verfügung gestellt hatte. Viel Erfolg und eine glückliche Hand für die anstehenden Entscheidungen! Ein großer Dank an Hans für die hervorragende Vorstandsarbeit. Ebenfalls ein großes Dankeschön geht auch an Harry Link für den Aufbau und die jahrelange, gewissenhafte Betreuung unserer Internetseite.

Nun noch eine sehr erfreuliche Nachricht: wir haben wieder eine Familiengruppe! Die Leitung übernimmt Pamela Linder, vielen bekannt als ehemalige Kenzenwirtin. Natürlich werden wir Pam jede benötigte Unterstützung zukommen lassen und wünschen ihr viel Erfolg und Freude bei ihrer neuen Tätigkeit!

Das Wichtigste bei den durchgeführten Touren war, dass alle unfallfrei verliefen. Die meisten Touren konnten stattfinden, nur ab und zu musste die ein oder andere witterungsbedingt abgesagt werden. Erneut war es anfangs ein schneearmer Winter, der aber im Februar/März mit großen Schneemengen für tolle Skitourbedingungen sorgte. Der Frühling und Sommer waren sehr niederschlagsreich, was zu verheerenden Überflutungen und Murenabgängen im gesamten Alpenraum führte. Bis auf einen Kälteeinbruch im September (da waren wir in den Dolomiten) konnten bis in den Spätherbst Bergtouren, Radtouren usw. bei besten Bedingungen unternommen werden. Neben den gut besuchten Vereinstouren fand auch noch die traditionelle Bergmesse auf dem Mühlberger Älpele statt. Den Abschluss bildete der Bergsommerausklang im Gasthof Sonne in Stötten mit ca. 50 Gästen sowie einem zauberhaften Unterhaltungsprogramm und der Ehrung der Jubilare. Eine rundum gelungene Veranstaltung und ein geselliger Abschluss des vergangenen Bergjahres.

Wir hoffen, dass wir Euch für das Jahr 2025 ein ebenso attraktives wie auch vielfältiges Programm anbieten können wie letztes Jahr. Nehmt das

Angebot an, es ist für die Tourenführer eine Bestätigung, dass sie schöne Ziele ausgesucht haben und sich ihr Einsatz gelohnt hat. Gerne könnt Ihr Eure Vorstellungen und Ideen einbringen. Wir freuen uns über jeden, der Touren oder andere ehrenamtliche Tätigkeiten im Verein übernimmt.

An dieser Stelle noch ein herzliches Dankeschön an alle, die in irgendeiner Weise Sektionsarbeit geleistet oder den Verein anderweitig unterstützt haben!

Für das Jahr 2025 wünschen wir uns viele unvergessliche (Sektions-)touren mit reger Beteiligung und natürlich bei bestem Bergwetter. Ein schönes und vor allem unfallfreies Bergjahr wünscht Euch allen

Eure Vorstandschaft der DAV-Sektion Lechbruck



EINLADUNG zur Jahreshauptversammlung 2025

am **Freitag, 7. Februar 2025**,
um 20:00 Uhr im Gasthaus Holler,
Bahnhofstr. 10, Lechbruck



Tagesordnung:

1. Eröffnung und Begrüßung durch den Ersten Vorsitzenden
2. Bekanntgabe der Tagesordnung
3. Totengedenken
4. Bericht der Vorstandschaft
 - Erster Vorsitzender
 - Schatzmeisterin
 - Schriftführerin
5. Bericht der Kassenprüfer
6. Aussprache zu den abgegebenen Berichten
7. Wünsche und Anträge

Wünsche und Anträge zur Jahreshauptversammlung sind bitte bis **spätestens 24. Januar 2025** schriftlich beim Schriftführer einzureichen.

Ihr kompetenter Partner
rund um Ihre Gesundheit

FlösserApotheke

Lechbruck *natürlich*

Eleonore Holzinger
Bahnhofstraße 11 • Lechbruck
Tel.: 0 88 62 / 7748 00

Öffnungszeiten:
Mo. Di. Do. Fr.: 8.30 -12.30 und 14.00 -18.30
Mittwoch und Samstag: 8.30 -12.30



Marien-Apotheke
Steingaden

Eleonore Holzinger
Marktplatz 2 • Tel.: 0 88 62 / 91 10 20

Öffnungszeiten:
Mo. Di. Do. Fr.: 8.00 - 12.00 und 14.00 - 18.00
Mittwoch und Samstag: 8.00 - 12.00

Unsere Sponsoren

Die Sektion bedankt sich bei den inserierenden Firmen, die zur Finanzierung des Vereinsheftes beigetragen haben und bittet ihre Mitglieder, diese Firmen bei Aufträgen und Einkäufen zu berücksichtigen.

Baggerbetrieb Natzeder	Quellenweg 7, Lechbruck
Flösser-Apotheke	Bahnhofstraße 11, Lechbruck
Gasthaus Holler	Bahnhofstr. 10, Lechbruck
Kenzenhütte	Am Mühlbach 100, Halblech
Druckerei Klaus	Feuerhaldenweg 11, Bernbeuren
Stefan Leiterer Haustechnik	Flößerstr. 31, Lechbruck
Markus Lotter Heizung-Sanitär	Am Schlössle 4, Lechbruck
Metzgerei Ungelert	Mühlweg 21, Lechbruck
Opel Meier Autohaus	Am Bahnhof 2, Lechbruck
Autohaus Notz	Bahnhofstr. 20 - 26, Lechbruck
Michael Otten Gartengestaltung	Am Falchen 20f, Lechbruck
Tretlager Fahrradfachgeschäft	Energiepark 5, Burggen
Bauunternehmen Ungelert	Bahnhofstr. 24, Lechbruck
Naturstein Vieweger	Bahnhofstr. 19, Lechbruck
VR-Bank Augsburg-Ostallgäu eG	Flößerstr. 11, Lechbruck
Hubert Waibel Ski-Service / Rodel-Verkauf	Eschach 18, Bernbeuren
Mineralien und Edelsteine Zimmert	Tirolerweg 3, Peiting
Florian Zink Sanitär-Heizung-Lüftung	Bahnhofstr. 17, Lechbruck

Mitgliedsbeiträge 2025

Bei den Mitgliedsbeiträgen gibt es keine Änderung gegenüber 2024.

A-Mitglieder	ab dem vollendeten 25. Lebensjahr	53 €
B-Mitglieder	Ehegatten von A-Mitgliedern Mitglieder einer Bergwacht Mitglieder ab dem 70. Lebensjahr	27 €
C-Mitglieder	Vollmitglieder einer anderen Sektion	15 €
Familienbeitrag	bei A- und B-Mitgliedschaft der Eltern sind Kinder bis zum 18. Lebensjahr beitragsfrei	80 €
Junioren	19 bis unter 26 Jahren	27 €
Kinder/Jugendliche	Einzelmitgliedschaft bis 18 Jahre	15 €

Bei Beginn der Mitgliedschaft nach dem 01.09. des laufenden Jahres ist nur der halbe Mitgliedsbeitrag für das restliche Jahr zu bezahlen.

Die bisher beitragsfreien Mitglieder bleiben weiterhin beitragsfrei.

Den Mitgliedsbeitrag ziehen wir per SEPA-Lastschrift jeweils in der ersten Januarwoche ein. Unsere Gläubiger-Identifikationsnummer ist DE84 ZZZO 0000 1499 71.

Fakten und Daten zur Sektion

Postanschrift	DAV Sektion Lechbruck Am Falchen 34 86983 Lechbruck Tel. 08862 987226	
Internet-Adresse	www.alpenverein-lechbruck.de	
E-Mail-Adresse	info@alpenverein-lechbruck.de	
Bankverbindung	VR Bank Augsburg-Ostallgäu e. G. BIC GENODEF1AUB IBAN DE91 7209 0000 0007 3075 78 Gläubiger-IdentNr. DE84 ZZZO 0000 1499 71	
Der Vorstand	gewählt am 9. Februar 2024	
Erster Vorsitzender	Bernhard Lippert Am Falchen 34 86983 Lechbruck	Tel. 08862 987226 Mobil: 0177 7499146 E-Mail: blippert@solenis.com
Zweiter Vorsitzender	Stefan Vohl Weidachring 11 86975 Bernbeuren	Mobil: 01520 8431926 E-Mail: stvohl@gmail.com
Schatzmeisterin	Gabi Kellner Auerbergweg 12 86983 Lechbruck	Tel. 08862 932720 Mobil: 0160 93881518 E-Mail: gabi_kellner@web.de
Schriftführerin	Marina Malhofer Am Rottachweiher 4 86983 Lechbruck	Tel. 08862 9114353 Mobil: 0171 6823414 E-Mail: ms.malhofer@web.de
Jugendvertreter	Frank Schlitzer Am Rottachweiher 3 86983 Lechbruck	Tel. 08862 9329970 Mobil: 0160 7966986 E-Mail: af.schlitzer@online.de
Beisitzer	Anja Burkhart, Auerbergweg 3, 86983 Lechbruck Stefan Lederhofer, Leibenberg 1, 86983 Lechbruck Siegfried Malhofer, Am Rottachweiher 4, 86983 Lechbruck Hans Knott, Am Wäldle 6, 86983 Lechbruck Bernd Keck, Mühlfeldweg 8a, 86989 Urspring	
Tourenwart	Siegfried Malhofer, Am Rottachweiher 4, 86983 Lechbruck	
Kassenprüfer	Martina Lang, Füssener Str. 6, 87642 Halblech Anni Schick, Am Wäldle 6, 86983 Lechbruck	
Internetauftritt	Heide Blut, heideblutgrafikdesign.de	
Pressereferent	Michael Preil, Quellenweg 16, 86983 Lechbruck	

Wichtige Informationen

Mitgliederstand

Als Ortsgruppe	278 Mitglieder
Bei Gründung der Sektion am 1. Januar 2012	345 Mitglieder
Stand 1. Dezember 2023	780 Mitglieder
Stand 1. Dezember 2024	818 Mitglieder

Monatsversammlung

Die Monatsversammlungen finden **jeden ersten Freitag im Monat** um 20:00 Uhr im Gasthaus Holler statt.

Dabei werden die für den jeweiligen Monat geplanten Touren besprochen und gegebenenfalls verbindliche Termine festgelegt.

Information über geplante Touren

Geplante Touren werden im Schaukasten am Eingang zum Gasthaus Holler ausgehängt, in der Presse veröffentlicht (Allgäuer Zeitung) und im Internet unter www.alpenverein-lechbruck.de angezeigt.

Kündigung der Mitgliedschaft

Eine Kündigung der Mitgliedschaft ist schriftlich bis spätestens 31. Oktober an die Sektion zu richten. Spätere Kündigungen können aus organisatorischen Gründen erst zum Ende des darauffolgenden Jahres berücksichtigt werden.

Haftung bei Berg- und Radunfällen

Bergsteigen und Bergsport wie auch das Radeln sind nie ohne Risiko! Deshalb erfolgt die Teilnahme an den Gemeinschaftsveranstaltungen der Sektion Lechbruck grundsätzlich auf eigene Gefahr und Verantwortung. Jede/r Teilnehmer/in verzichtet auf die Geltendmachung von Schadenersatzansprüchen jeglicher Art gegen die Sektion Lechbruck oder andere Sektionsmitglieder – insbesondere Tourenführer und Tourenbegleiter – soweit der Schaden nicht durch die bestehende DAV-Haftpflichtversicherung abgedeckt ist.

Noch ein große Bitte:

Bitte teilt uns Änderungen Eurer Anschrift oder Eurer Bankverbindung umgehend per Telefon, Post oder E-Mail mit. So gibt es keine Probleme oder Verzögerungen beim Versand der Panorama-Zeitschrift oder bei der Abbuchung der Mitgliedsbeiträge.

Vielen Dank!

Jubilare im Jahr 2025

Die Vorstandschaft wünscht den Jubilaren alles Gute für die Zukunft und dankt Ihnen für die langjährige Mitgliedschaft und Treue zum Deutschen Alpenverein.

Für die weiteren Jahre beim Alpenverein noch viel Vergnügen und viele schöne Bergtouren. Das Wichtigste ist es aber gesund und zufrieden zu bleiben.

70 Jahre	Günter Krösbacher	Oberammergau
50 Jahre	Anni Schick	Lechbruck
50 Jahre	Isolde Mayr	Lechbruck
50 Jahre	Josef Friedl	Bernbeuren
50 Jahre	Herbert Vieweger	Bernbeuren
25 Jahre	Anneliese Hotter	Lechbruck
25 Jahre	Matthias Hotter	Lechbruck
25 Jahre	Christian Hotter	Lechbruck
25 Jahre	Ulrich Wohlfahrt	Burggen
25 Jahre	Matthias Schwab	Prem
25 Jahre	Bernd Keck	Urspring
25 Jahre	Brigitte Schlauch	Lechbruck
25 Jahre	Thomas Holler	Lechbruck
25 Jahre	Horst Hauser	Lechbruck
25 Jahre	Brigitte Hauser	Lechbruck
25 Jahre	Josef Wohlfahrt	Burggen

Die Ehrung der Jubilare findet im Oktober 2025 im Rahmen des Bergsommerausklangs statt. Die Einladungen hierzu mit der Bekanntgabe des Termins werden rechtzeitig erfolgen.



Fahrtkostentabelle für Vereinstouren

Liebe Mitglieder,

die gestiegenen Kosten für Benzin und Diesel machen es notwendig die seit Jahren gültige Fahrtkostentabelle für Vereinstouren anzupassen. Der Vorstand ist der Meinung, damit ist wieder eine faire Aufteilung der Fahrkosten zwischen dem Fahrer und den Beifahrern gewährleistet. Die Beteiligung der Beifahrer an den Fahrkosten kann jederzeit zwischen Fahrern und Beifahrern individuell vereinbart werden. D.h. die Tabelle ist seitens des Vereins nur ein Vorschlag für eine faire Kostenbeteiligung der Beifahrer.

Bitte bedenkt, dass damit nicht alle Kosten pro gefahrener Kilometer voll gedeckt sind.

FAHRTKOSTENBETEILIGUNG BEI VEREINSTOUREN

Beifahrer zahlen an den Fahrer:

km	Anzahl Beifahrer				km	Anzahl Beifahrer				km	Anzahl Beifahrer			
	1	2	3	4		1	2	3	4		1	2	3	4
0 bis 20	-	-	-	-	200 bis 220	22	15	11	9	400 bis 420	42	28	21	17
20 bis 40	4	3	2	2	220 bis 240	24	16	12	10	420 bis 440	44	29	22	18
40 bis 60	6	4	3	2	240 bis 260	26	17	13	10	440 bis 460	46	31	23	18
60 bis 80	8	5	4	3	260 bis 280	28	19	14	11	460 bis 480	48	32	24	19
80 bis 100	10	7	5	4	280 bis 300	30	20	15	12	480 bis 500	50	33	25	20
100 bis 120	12	8	6	5	300 bis 320	32	21	16	13	500 bis 520	52	35	26	21
120 bis 140	14	9	7	6	320 bis 340	34	23	17	14	520 bis 540	54	36	27	22
140 bis 160	16	11	8	6	340 bis 360	36	24	18	14	540 bis 560	56	37	28	22
160 bis 180	18	12	9	7	360 bis 380	38	25	19	15	560 bis 580	58	39	29	23
180 bis 200	20	13	10	8	380 bis 400	40	27	20	16	580 bis 600	60	40	30	24

Basis:

Verbrauch des Autos 10 Liter auf 100 km

Benzinpreis 2,00 € / Liter

Beifahrer und Fahrer teilen sich die Benzinkosten – auf- oder abgerundet auf ganze €

Bei einem Beifahrer Kosten durch zwei
Bei zwei Beifahrern Kosten durch drei usw.

Rückblick auf das Vereinsjahr 2024

Skitouren 2024

12.01.2024 **Zirleseck 1870 m, Tannheimer Berge**
▲ 800 Hm, ► 3,45 h, 10 Personen

08.-09.03.24 **Wildkopf 2719 m und Roter Kogel 2832 m**
Skitour 3 Tage Postdamer Hütte
▲ 3200 Hm, ► 30 km, 3 h, 5 Personen





Ponten



Gaishorn


Skitouren 2024
Zirleseck
Tannheimer Berge



Am Zirleseck



Skitouren 2024
Wildkopf und Roter Kogel
3 Tage Postdamer Hütte



Mineralien, Bilderrahmen, Edelsteine,
rustikale Sitzmöbel, Kristalle für Ehrungen,
Wurzelkreationen, Artikel der Nepalhilfe,
Felle, Feuerkörbe, Wachsfackeln

Edelsteinmassagen
www.mineralienzimmert.de

H. u. H. Zimmert
Tirolerweg 3, 86971 Peiting

Ferienwohnung bis 6 Personen
Tel. 08861 59535
E-Mail. mineralien.zimmert@gmx.de






Skitouren 2024
Wildkopf und Roter Kogel
3 Tage Postdamer Hütte



Familiengruppe 2024

14.07.2024 **Wasserskifahren in Blaichach bei Immenstadt**
Sonne und ca. 22 °C Lufttemperatur,
23 °C Wassertemperatur, 22 Personen



Wasserskifahren –
ein großer Spaß für die ganze Familie

Familiengruppe 2024
**Wasserskifahren
in Blaichach**



Bergtouren 2024

- 02.07.2024 **Bergtour: Biberkopf 2599 m, Allgäuer Alpen**
▲ 1050 Hm, ► 7,7 km, Insg. 6 h, 6 Personen
-
- 25.-27.07.24 **Bergtour: 3 Tage: Südöstliche Öztaler Alpen**
25.07. **Stettiner Hütte 2875 m, Südöstliche Öztaler Alpen,**
▲ 1260 Hm, ► insg. 10,5 km, 4 Personen
26.07. **Hohe Wilde Hauptgipfel 3480 m und Nordgipfel 3458 m,**
27.07. **Hohe Weiße 3279 m und Abstieg nach Pfelders,**
▲ 500 Hm, ▼ 1760 Hm
-
- 10.-12.08.24 **Bergtour – 3 Tage: Zentrale Öztaler Alpen**
10.08. **Aufstieg zum Ramolhaus 3006 m,**
▲ 1100 Hm, ► insg. 7,5 km, 3 Personen
11.08. **Nördlicher- 3427 m und Mittlerer Ramolkogel 3518 m**
▲ 600 Hm, Schwierigkeit I-II
12.08. **Hinterer Spiegelkogel 3426 m**
und Abstieg nach Obergurgl
▲ 450 Hm, Schwierigkeit I-II, ▼ 1550 Hm
-
- 21.08.2024 **Bergtour: Imster Muttekopf 2774 m,**
▲ 1330 Hm, ► insg. 15,7 km, insg. 7 h, 3 Personen
-
- 28.08.2024 **Berg-/Radtour: Wertacher Hörnle 1695 m,**
per Rad: ▲ 1330 Hm, ► insg. 6 km, 45 Min.
zu Fuß: ▲ 300 Hm, ► insg. 3 km, 1 h
-
- 12.-15.09.24 **Bergtour – 4 Tage:**
Leichte Klettersteige in den Dolomiten
12.09. **Fahrt nach Innerprags**
13.09. **Sextner Stein 2539 m,** ▲ 1200 Hm, ► 12 km
14.09. **Dürrenstein 2839 m,** ▲ 900 Hm, ► 9,3 km
15.09. **Lagazuoi,** ▲ 900 Hm
-
- 07.10.2024 **Berg-/Radtour: Plattjoch 1895 m,**
Bugschrofen 1974 m,
▲ 1200 Hm, ► insg. 21 km, 4 Personen

Erläuterung Symbole: ▲ = Aufstieg ▼ = Abstieg ► = Strecke/Gehzeit



Hundskopfalpe

Bergtouren 2024
Biberkopf
Allgäuer Alpen




Auf dem Gipfel



Gipfelrinne am Biberkopf



Blick Richtung Hochrappenkopf



Am Hauptgipfel




Gratübergang zum Nordgipfel

Bergtouren 2024
3 Tage Südöstliche Öztaler Alpen



Über den Wolken



Der sehr spezielle Nordgipfel der Hohen Wilde



Auf dem Willy-Ahrens-Weg



Gipfelgrat der Hohen Wilde

Bergtouren 2024
3 Tage Südöstliche Öztaler Alpen



Abstieg im Marmor

Bergtouren 2024
**3 Tage Zentrale
Öztaler Alpen**

Die Teilnehmer der Tour



Aufstieg zum nördlichen Ramolkogel

Im Aufstieg



Das Ramolhaus



Aufstieg zum Ramolkogel



Hochgebirgslandschaft



Anstieg zum Hinteren
Spiegelkogel (3424 m)



Mittlerer Ramolkogel (3518 m)



Bergtouren 2024
**3 Tage Zentrale
Öztaler Alpen**


Ramolhaus mit Hoher Wilde und Karlesspitze



Bergtouren 2024
Imster Muttekopf



Bergtouren 2024
**Wertacher Hörnle
Berg-Radltour**





Ankunft in Innerprags

Bergtouren 2024
**Vier-Tageswanderung
Dolomiten**



Aufstieg zur Dreizinnenhütte



Die Teilnehmer



Die Drei Zinnen



Aufstieg zum
Sextner Stein



Abstieg mit Roter Wand,
Einser- und Zwölferkogel

Bergtouren 2024
**Vier-Tageswanderung
Dolomiten**

Pragser Wildsee



Vor dem Höhlensystem
des Lagazuoi

markus lotter
HEIZUNG-SANITÄR

Am Schlössle 4 | 86983 Lechbruck | Tel.: 08862/8230



Aufstieg zum
Dürrenstein,
links die Drei Zinnen



Auf dem Martiniband
des Lagazuoi



Kurz vor der
Lagazuoihütte

Bergtouren 2024

Vier-Tageswanderung Dolomiten



Monte Pelmo



Antelao-Cima Ambrizzola

30

31

Seit 1992

MEKS FOLIEN-TECHNIK

Wir fertigen für Sie mit Vorliebe:

- Kfz-Beschriftung
- Kfz-Folierung
- Scheibentönung
- Lackschutzfolie
- Aufkleber
- Schilder
- Drucksachen
- Grafikdesign

Feuerhaldenweg 11
86975 Bernbeuren
 Tel. 0 88 60/16 09
 e-MEKS@t-online.de
 www.MEKS-Folientechnik.com

Webdesign
 www.webdesign-meks-folientechnik.com

Find us on facebook.



Auffahrt zur Musauer Alm



Die letzten Meter zum Bugschrofengipfel



Dohle im Anflug



Am Plattjoch

Bergtouren 2024
**Plattjoch/
Bugschrofen
Berg-/Radltour**



Am Gipfel des Bugschrofen

Bergtouren 2024
**Plattjoch/
Bugschrofen
Berg-/Radltour**



Gehrenspitze



Abfahrt zur Musauer Alm



Der Sababach



OPEL MEIER
Lechbruck am See
Am Bahnhof 2 • Tel. 088 62 / 84 98 • Fax 7667

O P E L NEUWAGEN • JAHRESWAGEN • GEBRAUCHTWAGEN

- Jeden Dienstag, Donnerstag und Freitag TÜV im Haus
- Unfall-Instandsetzung
- Lackierung im Haus
- Steinschlag-Reparaturen
- Klimaanlage-Checks
- Reparaturen aller Fahrzeuge
- Mietwagen Opel-Rent
- TÜV/AU
- Tankautomat für sämtliche Karten



Kraftstoffverbrauch Opel-Grandland X Hybrid (gewichtet/kombiniert) 1,7-1,5l/100km; CO2-Emission (gewichtet/kombiniert) 37-35g/km; Effizienzklasse A+

Gute Fahrt wünscht Ihr Autohaus Meier, Inh. Thomas Graml, Am Bahnhof 2, 86983 Lechbruck



Ihr kompetenter Fachbetrieb für:

- Hoch- & Schlüsselfertig-Bau
- Renovierung / Umbau
- Putzarbeiten
- Blower-Door-Messungen
- Wärmedämmverbundsysteme
- Asbestarbeiten
- Tiefbau / Außenanlagen



Bahnhofstraße 24
86983 Lechbruck am See

Tel.: 0 88 62 / 86 11
info@ungelert.de
www.ungelert.de

TONI UNGELERT GMBH & CO. KG
BAUUNTERNEHMEN



Genießer-Touren 2024

08.02.2024 **Wanderung zwischen Roßhaupten und Sulzschneider Forst**
▲ 150 Hm, ► insg. 6 km, 3 h, 6 Personen

25.04.2024 **Wanderung um die Seeger Seen**
▲ 100 Hm, ► insg. 7,5 km, 6 Personen

20.06.2024 **Wanderung über Felsen und Zwieselberg**
▲ 400 Hm, ► insg. 10 km, 3 h, 7 Personen

18.07.2024 **Wanderung ins Hebertal**
▲ 220 Hm, ► insg. 11 km, 13 Personen



Genießer-Touren 2024
Roßhaupten und Sulzschneider Forst

Kleine Stärkung vor dem Start



Auf dem Weg

Erläuterung Symbole: ▲ = Aufstieg ▼ = Abstieg ► = Strecke/Gehzeit



Genießer-Touren 2024
**Roßhaupten und
Sulzschneider Forst**



Genießer-Touren 2024
**Wanderung um
die Seeger Seen**



Genießer-Touren 2023
**Wanderung über
Felsen und Zwieselberg**



Schneeschuh-Touren 2024

2024 fanden keine
Schneeschuh-Touren statt.

Neu: Rodel-Verkauf Top-Ski- & Board Service Ski-Verkauf



Hubert Waibl

Eschach 18
86975 Bernbeuren

hu_waibl@web.de
0 88 60 / 8377
0157 56 27 28 57

- Belagsausbesserungen
- Planschleifen
- Steinschleifen
- Struktur nach Wunsch
- Kanten-Tuning
- Heiß wachsen
- Rennservice

Rodel aus eigener Herstellung



Radtouren und Dienstagsradeln 2024

- 29.06.2024 Panoramatour: **Schwangau** → **Alatsee** → **Weissensee** → **Zell • Schweinegg** → **Alpe Kögelhof** → **Schwangau**
▲ 510 Hm, ► 50 km, 4 h, 4 Personen
- 10.08.2024 Alpentäler-Rundtour: **Schwangau** → **Füssen** → **Weißensee** → **Pfrontener Vilstal** → **Tannheimer Tal** → **Achtal- Alatsee** → **Schwangau**
▲ 640 Hm, ► 69 km, 4 h, 5 Personen
- 24.08.2024 **Lechbruck** → **Füssen** → **Wasenmoos** → **Enzensberg** → **Faulensee** → **Lechbruck**
▲ 520 Hm, ► 53 km, 10 Personen

Erläuterung Symbole: ▲ = Aufstieg ▼ = Abstieg ► = Strecke/Gehzeit



Wunderschöner Weissensee



Navicheck bei Zell



Am Alatsee

Radtouren 2024
Panoramatour Alatsee



Weissensee



Sagenumwobener Alatsee



"WELLNESS IM GARTEN"

- WHIRLPOOL
- SAUNA
- INFRAROTKABINEN

MICHAEL OTTEN

GARTENGESTALTUNG

Am Falchen 20f • Tel.: 08862 774188

GARTEN-OTTEN.DE

GASTHOF
Holler

Gasthof Holler • Bahnhofstr. 10
86983 Lechbruck • Tel.: 0 88 62 / 85 57
www.gasthof-holler.de
Donnerstag Ruhetag !

Wir bieten unseren Gästen

- ★ regionale, bayerische Küche
- ★ Allgäuer Schmankerl
- ★ Lechsaibling - Hausspezialität
- ★ Holler's hausgem. Kaiserschmarren
- ★ Seniorengerichte
- ★ Kinderspeisen und Eiskarte
- ★ Samstag Schnitzeltag
- ★ schöner Biergarten u. Spielplatz

*Auf Ihren
Besuch freuen
sich Familie
Holler mit Team*

Vereinslokal der DAV Sektion Lechbruck



Gimbel Köllespitz



Weissensee



Am Weissensee



Am Forggensee

Radtouren 2024
**Lechbruck-Füssen-
Wasenmoos-Enzensberg-
Faulensee-Lechbruck**



Fischteich



Tannheimer Tal



MTB-Tour 2024
Senkele Runde



Mountainbike-Touren 2024
Traditionstour
Kenzenhütte



Mountainbike-Touren 2024

06.04.2024 **MTB-Tour Senkele Runde**
▲ 700 Hm, ► 64 km, 3 h, 2 Personen

16.06.2024 **MTB-Tour Traditionstour zur Kenzenhütte**
▲ 650 Hm, ► 54 km, 5 h, 9 Personen

22.09.2024 **Bike & Hike Klammspitze**
▲ 1400 Hm, ► 56 km, 8 h, 4 Personen

Erläuterung Symbole: ▲= Aufstieg ▼= Abstieg ►= Strecke/Gehzeit

Energiepark 5
86977 Burggen
T. 08860 922747



TRETLAGER
tretlager-burggen.de
Fahrräder
Zubehör
Reparatur
Fahrräder & mehr



Mountainbike-Touren 2024
Bike & Hike
Klammspitze




Naturstein Vieweger

Steinmetz- und Steinbildhauermeister

- Grabdenkmäler
- Treppen • Fensterbänke
- Küchenarbeitsplatten aus Marmor und Granit

Andreas Vieweger
Bahnhofstraße 19
86983 Lechbruck
Telefon 08862 7331
Telefax 08862 7595
av@naturstein-vieweger.de

Wurst- und Fleischwaren aus eigener Schlachtung – Imbiss – Partyservice



Fleisch und Wurst vom Feinsten!

Ungelert

Inhaber: Herbert Sager-Wucherer

Wir freuen uns auf Ihren Besuch.

Mühlweg 21, Lechbruck am See, Telefon 08862/8231

www.metzgerei-ungelert.de info@metzgerei-ungelert.de

Bergsommerausklang 2024



VIELE SCHAFFEN
MEHR

Mit Crowdfunding
werden Projekte in unserer
Region Wirklichkeit!

Morgen
kann kommen.

Wir machen den Weg frei.

Sie haben ein Herzensprojekt in Ihrem Verein, Ihnen fehlen aber die finanziellen Mittel, es zu realisieren? Über unsere Crowdfunding-Plattform „Viele schaffen mehr“ werden Projekte in unserer Region Wirklichkeit.

www.vrbank-hilft.de

 VR Bank
Augsburg-Ostallgäu eG

Tourenprogramm 2025

Unsere Tourenleiter haben wieder zahlreiche attraktive Angebote für unsere Mitglieder zusammengestellt. Ob für Familien mit Kindern, Bergsteiger, Skitourengeher, Mountainbiker, „alpine Genießer“ oder Radler. In unserem neuen Tourenprogramm ist für alle Interessen und Altersklassen etwas dabei. Für die Ausschreibung der Touren sind die Tourenleiter verantwortlich.

Daten und Ziel der einzelnen Touren stehen im Tourenprogramm und werden bei den Monatsversammlungen gegebenenfalls aktualisiert. Sie werden zusätzlich im Schaukasten beim Gasthof Holler ausgehängt, am aktuellsten im Internet (www.alpenverein-lechbruck.de) und zum Teil in der Presse (Allgäuer Zeitung und Schongauer Zeitung) veröffentlicht.

Bei den Monatsversammlungen werden auch Gehzeiten, Höhenmeter und Anforderungen der einzelnen Touren besprochen.

Anmeldung für alle Touren:

Die Teilnehmer der Touren melden sich bitte wie folgt beim Tourenleiter an:

- bei Ein-Tages-Touren wie ausgeschrieben, ansonsten bis spätestens zwei Tage vor Termin
- bei Mehr-Tages-Touren wie ausgeschrieben

Dadurch kann der Tourenleiter:

- die Teilnehmer über Änderungen (wg. Wetter, Abfahrzeiten usw.) informieren
- ggf. mit den Teilnehmern einen Ausweichtermin vereinbaren
- schon vor der Tour ggf. mit dem Teilnehmer abklären, ob die Tour für ihn geeignet ist (Schwierigkeitsgrad, Wegbeschaffenheit usw.)

Wer sich nicht anmeldet, kann leider nicht über Änderungen informiert werden und hat keinen Anspruch auf Teilnahme an der Tour (z. B. bei Teilnehmerbegrenzung).



SKITOUREN

Die Durchführbarkeit von Skitouren hängt von zahlreichen Faktoren wie Wetter, Geländeformation und -steilheit, Schneedeckenaufbau und Schneemenge (Lawinengefahregrad) usw. ab. Um evtl. gefährdete oder anspruchsvolle Ziele nicht mehrfach ändern oder absagen zu müssen, geben wir teilweise nur ungefähre Gehzeiten und Höhenmeter im Aufstieg an. **Das ins Auge gefasste Ziel ist dann kurz vor dem Termin dem Internet zu entnehmen oder beim Tourenleiter zu erfragen.**

Zur persönlichen **Ausrüstung** gehören Touren-Skiausrüstung inkl. Felle und Harscheisen, Biwaksack und EH-Ausrüstung nach Absprache sowie Sicherheitssets mit LVS-Gerät, Schaufel und Sonde (kann ausgeliehen werden). Bei nicht entsprechender Ausrüstung kann die Teilnahme verweigert werden.

JANUAR | Samstag, 11.01. bis Sonntag, 12.01.2025

Skitour – 2 Tage Lechtaler Alpen

Jeden Tag ca. 3-4 h, Aufstieg 1300 Hm

Anspruchsvolle Skitour mit Übernachtung im Winterraum in den Lechtaler Alpen – Ziele je nach Verhältnissen

Abfahrt: 07:00 Uhr am Gh Holler,

Anmeldung bei Frank Schlitzer, Tel. 0160 7966986

Beschreibung: Vom Lechtal in die Lechtaler Alpen. Übernachtung in einem Winterraum einer DAV Hütte und Besteigung von 2-3 Gipfeln in den Lechtaler Alpen.

Schwierigkeit: hoch, Kondition: hoch

JANUAR | Freitag, 17.01.2025

Skitour je nach Verhältnissen

ca. 2,5 h, Aufstieg ca. 800 Hm

Abfahrt: 08:00 Uhr am Gh Holler,

Anmeldung bei Siegi Malhofer, Tel. 08862 9114353

Schwierigkeit: mittel, Kondition: mittel



Skitourenwochenende im März 2024

FEBRUAR | Montag, 03.02.2025**Skitour je nach Verhältnissen**

ca. 3 h, Aufstieg ca. 1000 Hm

Abfahrt: 08:00 Uhr am Gh Holler,
Anmeldung bei Siegi Malhofer, Tel. 08862 9114353**Schwierigkeit: mittel, Kondition: mittel****FEBRUAR | Donnerstag, 20.02.2025****Skitour – Ziel nach Schnee- und Lawinenlage**

ca. 750 Hm, 9 km, ca. 3,5 Std., mittelsteiles Gelände

Abfahrt um 8:00 Uhr Gh Holler,
Anmeldung: Hans Knott, Tel. 08862 9328333**Schwierigkeit: mittel, Kondition: mittel****MÄRZ | Donnerstag, 06.03.2025****Skitour je nach Verhältnissen**

ca. 3,5 h, Aufstieg ca. 1.050 Hm

Abfahrt: 08:00 Uhr am Gh Holler,
Anmeldung bei: Siegi Malhofer, Tel.08862 9114353**Schwierigkeit: mittel, Kondition: mittel****MÄRZ | Freitag, 21.03. bis Sonntag 23.03.2025****3 Tages Skitour Franz-Senn Hütte**

Gehstrecke: 8 km, max. 1500 Hm, Gesamtzeit: max. 6 Std. pro Tag,

Technik: Fortgeschrittenen Gehtechnik erforderlich.

Abfahrt: nach Vereinbarung
Anmeldung bei Bernhard Lippert, Tel. 08862 987226**Beschreibung:** Ein großartiges Ski(hoch)tourengebiet im Stubai Tal. Je nach Schneelage werden einige Dreitausender mit verschiedenen Hangneigungen/-ausrichtungen bestiegen. Eine kleine Auswahl möglicher Ziele: Horntaler Spitze, Wildes Hinterbergl, Ruderhofspitze, Lüsener Spitze.**Schwierigkeit: Schw. 3 ZS, Kondition: sehr hoch****SCHNEESCHUH- (UND EVTL. RODEL-) TOUREN**

Die Durchführbarkeit von Schneeschuhtouren im alpinen Gelände hängt von zahlreichen Faktoren wie Wetter, Geländeformation und -steilheit, Schneedeckenaufbau und Schneemenge (Lawinengefahregrad) usw. ab. Um evtl. gefährdete oder anspruchsvolle Ziele nicht mehrfach ändern oder absagen zu müssen, geben wir teilweise nur ungefähre Gehzeiten und Höhenmeter im Aufstieg an. **Das ins Auge gefasste Ziel ist dann kurz vor dem Termin dem Internet zu entnehmen oder beim Tourenleiter zu erfragen.**

Zur persönlichen **Ausrüstung von Schneeschuhtouren im alpinen Gelände** gehören Schneeschuhausrüstung, Biwaksack und EH-Ausrüstung nach Absprache sowie Sicherheitssets mit LVS-Gerät, Schaufel und Sonde (kann ausgeliehen werden). Bei nicht entsprechender Ausrüstung kann die Teilnahme verweigert werden.

Für das Jahr 2025 werden keine Schneeschuhtouren angeboten.



ERDARBEITEN
KIESGRUBE
ABBRÜCHARBEITEN
NATURSTEINMAUERN

**BAGGERBETRIEB
NATZEDER**

FLORIAN NATZEDER
Quellenweg 7
86983 Lechbruck am See
Tel.: +49(0)151/14901843
natzeder.florian@gmail.com

FAMILIENGRUPPE

Die Wanderungen unserer Familiengruppe sind ausgelegt auf Familien mit Kindern. Ein Spielplatz, eine Brotzeit unterwegs oder auf einer Alm, ein interessanter Wasserlauf oder eine Übernachtung auf einer Hütte sorgen für die nötige Abwechslung. Das vorrangige Ziel ist nicht, Gipfel zu erklimmen, sondern das gemeinsame Erlebnis in der Natur.

Unsere Touren sind grundsätzlich Gemeinschaftsangebote und keine Führungstouren. Das bedeutet, dass jede Familie für sich selbst verantwortlich ist. Die Entscheidungen auf der Tour treffen allein die Eltern für ihre Kinder und auch die Verantwortung für die Kinder liegt ausschließlich bei den Eltern. Zu unseren Familienwanderungen sind Familien mit Kindern, Senioren mit Enkeln, aber auch alle weiteren Familienangehörigen, Bekannte und Freunde herzlich eingeladen.

Wir freuen uns mit Pamela Linder und Stefan Vohl wieder Gruppenleiter für unsere Familientouren gefunden zu haben.

JANUAR | Sonntag, 19.01.2025

Familientour-Winterwanderung und Schlittengaudi auf die Kappeler Alm

Gehzeit: ca. 2 h

Treffpunkt: 09:30 Uhr in Pfronten-Kappl, Waldseilgartenparkplatz
Anmeldung bei Pamela Linder, Tel. 0173 6664497

Beschreibung: Schlitten oder Bob selbst mitbringen

Für Kinder anspruchsvoll!

JUNI | Sonntag, 29.06.2025

Familientour-Kesselrundweg Kenzengebiet

Gehzeit: ca. 4 h mit Brotzeit

Treffpunkt: 07:40 Uhr am Kenzenparkplatz
Anmeldung bei Pamela Linder, Tel. 0173 6664497

Beschreibung: Bustransfer Schwarz, Abfahrt 8 Uhr, Hin- und Rückfahrt Erw.10 €, Kinder bis 5 Jahre kostenlos. Rückfahrt: 15 Uhr/16 Uhr.

Für Kinder anspruchsvoll!

JULI | Samstag, 05.07.2025

Wasserskifahren am Lift in Blaichach

Insg. 3 h Wasserskifahren

Abfahrt: 08:30 am Haus der Vereine
Anmeldung bis 20.06.2025 bei Frank, Tel. 08862 9329970.

Beschreibung: Wir fahren nach Blaichach an den Wasserskilift, den wir von 9 – 12 Uhr gemietet haben. Neoprenanzüge können bei Bedarf (Zusatzkosten!) ausgeliehen werden. Ski, Helm, Wakeboard sind im Preis enthalten.

Schwierigkeit: leicht, Kondition: leicht

JULI | Freitag, 18.07.2025 bis Sonntag, 20.07.2025

Hüttenfamilienwochenende – Schwabegghütte Hinterhornbach (Selbstversorgerhütte auf 1700m)

Aufstieg ca. 2- 4 h (mit Kindern), 550 Hm, 3 km

Abfahrt: 13:00 Uhr am Gh Holler,
Anmeldung bei Stefan Vohl, Tel. 015208431926

Beschreibung: Von Hinterhornbach geht es auf die Hütte, Verpflegung muss mit hinaufgenommen werden. Von der Hütte aus sind verschiebende Ziele möglich, mit den Familien kann man es aber auch entspannt angehen lassen, je nach Alter der Kinder.

Schwierigkeit: mittel, Kondition: mittel

SEPTEMBER | Sonntag, 21.09.2025

Familientour – Überraschungswanderung

Gehzeit: 2 bis 3 Stunden


Treffpunkt: 8 Uhr am Gh Holler
Anmeldung bei Pamela Linder, Tel. 0173 6664497

Beschreibung: Lasst Euch überraschen!!!

Schwierigkeit: leicht - mittel, Kondition: leicht - mittel



Bergtour Zentrale Ötztaler Alpen 2024
Am Nördlichen Ramolkogel (Anichspitze)



BERGTOUREN (evtl. mit Rad) UND KLETTERSTEIGE

JUNI | Mittwoch, 11.06.2025

Bergtour – Besler 1679 m, Allgäuer Alpen

Insg. 4 h, Aufstieg 590 Hm, 8 Km

Trittsicherheit und Schwindelfreiheit sind erforderlich.

Abfahrt: 08:00 Uhr am Gh Holler,
Anmeldung bei Siegi Malhofer, Tel. 08862 9114353

Beschreibung: Die Rundtour beginnt am Parkplatz der Wannenkopfhütte am Riedbergpass. Nach kurzer Zeit erreichen wir die Herzbergalpe. Der Wanderweg führt bald in den Wald, in dem man schnell an Höhe gewinnt. Wenn wir den Wald verlassen haben wir die Anhöhe erreicht, von der man einen herrlichen Panoramablick über die Oberstdorfer Bergkette hat. Weiter geht es zur Oberen Gundalpe, von der wir noch ca. 1 Stunde zum Gipfel des Beslers brauchen. Dabei nutzen wir einen kurzen drahtseilversicherten Abschnitt, über den man schnell den Gipfel erreicht. Wir umrunden anschließend den Besler indem wir den Weg auf der Südseite nehmen. Der Abstieg erfolgt über die Schönberg-Alpe

Schwierigkeit: mittel, Kondition: gering

JUNI | Freitag, 27.06.2025 bis Sonntag, 29.06.2025

Bergtour – 3 Tage Westliche Hohe Tauern

Schwindelfreiheit und Trittsicherheit sind Voraussetzung

Verbindliche Anmeldung bis 31.01.2025 (Hüttenbuchung)
bei Siegi Malhofer, Tel. 08862 9114353
Begrenzte Teilnehmerzahl!

Beschreibung:

1. Tag: Aufstieg zur Kürsinger Hütte: 1,5 h, 660 Hm 3,1 km.

Von Neukirchen am Großvenediger fahren wir mit dem Hüttentaxi zum Oberen Keesboden und wandern von hier zur Kürsinger Hütte (2558 m). Im SW ragt vor uns der Großvenediger auf, mit seinem immer noch großen Obersulzbachkees. Anschließend besteigen wir zum besseren Überblick den Keeskogel (3291 m). Gesamtzeit: 3 h, 734 Hm, 2,5 km.

2. Tag: Hüttenübergang zur Warnsdorfer Hütte.

Gesamtdauer 4,5 h, Aufstieg: 769 Hm, Abstieg: 1015 Hm, 6 km.

Dabei erklimmen wir das Gamsspitzl (2888 m), z.T. drahtseilversichert und mit einer kurzen Gletscherpassage. Von dort steigen wir zur Warnsdorfer Hütte (2324 m) hinunter.

3. Tag: Abstieg nach Krimml.

Zuerst erfolgt der Abstieg zur Inneren Keesalm (500 Hm). Von dort mit dem Hüttentaxi zum oberen Beginn der spektakulären Krimmler Wasserfälle, die mit 380 Hm Fallhöhe die fünfhöchsten Wasserfälle der Welt sind. An diesen entlang erreichen wir den öffentlichen Bus in Krimml (weitere 420 Hm).

Schwierigkeit: mittel, Kondition: groß

JULI | Donnerstag, 10.07.2025**Bergtour – Bike & Hike Lichtbrenntjoch 1.953 m**

Insg. ca. 6 h, Aufstieg ca. 1.150 Hm

Schwindelfreiheit und Trittsicherheit sind unabdingbar.

Abfahrt: 08:00 Uhr am Gh Holler

Anmeldung bei Gabi Kellner, Tel. 08862 932720

Beschreibung: Wenig bekannte und einsame Tour in den Ammergauer Alpen. Vom Parkplatz hinter Heiterwang fahren wir die ersten 3 km mit dem Rad bis zur Einstiegsstelle. In Serpentineneen geht es hinauf auf dem Alpenrosenweg ins Pitzental und tiefer hinein bis zur Hirtenhütte, wo sich der Weg im Schotterbett des Pitzenbaches verliert. Über Pfade durch Bergwald und Latschengassen erreichen wir schließlich den Gipfel. Der Abstieg erfolgt auf der Aufstiegsroute.

Schwierigkeit: leicht, Kondition: mittel

JULI | Donnerstag, 24.07.2025**Bergtour – Vorderer Drachenkopf 2.303 m**

Insg. ca. 7 h, Aufstieg ca. 1.270 Hm

Schwindelfreiheit und Trittsicherheit sind Voraussetzung.

Abfahrt: 08:00 Uhr am Gh Holler,

Anmeldung bei Gabi Kellner, Tel. 08862 932720

Beschreibung: Aussichtsreiche und interessante Tour in mittelschwerem Gelände mit ausgesetzten Stellen. Von der Ehrwalder Almbahn führt der Weg über den Hohen Gang (teilweise seilversichert) hinauf zum Seebensee und weiter zur Coburger Hütte. Hier halten wir uns erst Richtung Biberwierer Scharte, zweigen links ab und queren unterhalb des Drachenkopfes ein Schotterfeld. Der Anstieg zum Gipfel ist ausgesetzt und bewegt sich im Klettergrad I. Der Abstieg erfolgt auf gleichem Weg.

Schwierigkeit: mittel, Kondition: mittel

AUGUST | Samstag, 09.08.2025 bis Dienstag, 12.08.2025**Bergtour – 4 Tage: Zillertaler Alpen**

Schwindelfreiheit und Trittsicherheit sind notwendig.

Verbindliche Anmeldung bis 31.01.2025 (Hüttenbuchung)

bei Siegi Malhofer, Tel. 08862 9114353

Begrenzte Teilnehmerzahl.

Beschreibung: Unsere Unternehmung findet im Herzen der Zillertaler Alpen statt, mit ihrem hellen, mineralreichen Urgestein. Die Gipfel, die wir ohne Gletscherbegehung besteigen, bieten grandiose Panoramen auf die großen Zillertaler Gipfel wie z.B. Hochfeiler, Großer Möseler und Olperer.

1. Tag: Zustieg zur Alpenrosenhütte (1873 m) vom Gasthof Breitlahner im Zemmtal, 813 Hm, 8,6 Km, 3 h. Wir deponieren unser Gepäck in der Alpenrosenhütte und besuchen in einer weiteren halben Stunde zum Kaffeetrinken die denkmalgeschützte Berliner Hütte.

2. Tag: Schönbichler Horn (3134 m), 1261 Hm, 6,1 Km; 3,5-4 Std., z.T. drahtseilversichert und Abstieg zur Alpenrosenhütte.

3. Tag: Abstieg von der Alpenrosenhütte zum Gasthof, Breitlahner, 650 Hm, 7 km, 2,5 Std. Kurze Autofahrt zum Schlegeisspeicher. **Aufstieg zur Olpererhütte (2389 m), 604 Hm, 4 Km, 2 h.**

4. Tag: Riepenkopf (2859 m), Aufstieg: 513 Hm, 5 Km, 2 h und zurück zur Olpererhütte. Von der Olpererhütte gehen wir die Neumarkter Runde zurück zum Schlegeisspeicher. **Aufstieg 180 Hm, Abstieg 790 Hm, 7 km, 2,5 h.**

Schwierigkeit: mittel, Kondition: mittel





STEFAN LEITERER
HAUSTECHNIK

Wir legen besonderen Wert auf ökologisches Heizen!

- Heiztechnik • Sanitäranlagen
- Solartechnik • Spenglerei

Flößerstraße 31 · 86983 Lechbruck am See
Tel. 0 88 62-77 43 44 · Fax 0 88 62-77 45 12
info@leiterer-haustechnik.de
www.leiterer-haustechnik.de

AUGUST | Freitag, 15.08.2025 bis Montag, 18.08.2025**Vier-Tageswanderung – Vom Lünersee auf dem Rätikon Höhenweg****Tagesgehzeiten ca. 4 – 7 h**

Abfahrt: 06:00 Uhr beim Gh Holler
 Verbindliche Anmeldung bis 01.03.2025
 bei Bernd Keck, Tel. 08862 911595

Beschreibung: **1. Tag:** Wir starten mit der Bergbahn hinauf zum Lünersee. Nach einer 4-stündigen Wanderung erreichen wir unser erstes Tagesziel, die Lindauer Hütte. **Am 2. Tag** besuchen wir die Tilisunahütte, und ziehen weiter in die Schweiz, zum Berghaus Alpenrösli, wo wir nächtigen. **Am dritten Tag** kommen wir an der Carschinahütte vorbei, und steigen am Gafalljoch zum Lünersee ab. Die letzte Nacht verbringen wir auf der Douglass-Hütte.

Schwierigkeit: leicht, Kondition: mittel**SEPTEMBER | Donnerstag, 18.09.2025****Bergtour – Kramer 1.982 m****Insg. ca. 7 1/2 h, Aufstieg ca. 1.200 Hm,****Schwindelfreiheit und Trittsicherheit sind Voraussetzung**

Abfahrt: 07:30 Uhr am Gh Holler,
 Anmeldung bei Gabi Kellner, Tel. 08862 932720

Beschreibung: Lange, aussichtsreiche Tour in mittelschwerem Gelände mit ausgesetzten Stellen. Wir starten vom Parkplatz Maximilianshöhe in Garmisch, folgen ein Stück dem Kramer-Plateau-Weg, steigen zur Bergwirtschaft St. Martin auf, folgen in Kehren unter der schwarzen Wand zur Felsenkanzel hinauf bis wir den Ostrücken des Kramers erreichen. Hier schwenken wir nach links und gehen über den Rücken bis zum Gipfel. Der Abstieg erfolgt nach Westen hin, ein kurzes Stück am Drahtseil entlang, bis zur Stepbergalm und weiter über das Gelbe Gwänd bis zum Ausgangspunkt.

Schwierigkeit: mittel, Kondition: gut**SEPTEMBER | Sonntag, 21.09.2025****Hike&Bike Tour – Gumpenkarspitze****Fahrstrecke: 50 km, 600+900 hm Gesamtzeit: 6 Std.**

Abfahrt: 8:00 Uhr am Gh Holler,
 Anmeldung bei Bernhard Lippert Tel. 08862 987226

Beschreibung: Wir radeln von Lechbruck zum Wankerfleck von dort gehen wir über Gumpenkarhütte zur Gumpenkarspitze. Falls noch Kraft und Zeit da ist, kann noch der Geiselstein oder Gabelschrofen mitgenommen werden. Zurück nach Lechbruck geht es dann auf normalem Weg. Eine schöne aber konditionell sehr anspruchsvolle Tour.

Fahrtechnik: Einfach, Kondition: sehr schwer**SEPTEMBER | Montag, 29.09.2025****Berg-Radtour – Tschirgant 2370 m, Mieminger****Insg. ca. 6 h, Aufstieg 1310 Hm, 14 km, davon 410 Hm, 6 km mit dem Fahrrad Trittsicherheit und Schwindelfreiheit sind angebracht**

Abfahrt: 07:00 Uhr am Gh Holler,
 Anmeldung bei Siegi Malhofer, Tel. 08862 9114353

Beschreibung: Heute wollen wir einen Berg besteigen, der jedem auffällt, der schon einmal von Landeck nach Imst gefahren ist, da er mit der großen Prominenz von 1263 m weit über das Inntal aufragt. Start der 3-Gipfel Tour ist bei Karrösten nahe Imst. Mit dem Fahrrad fahren wir zur Karröster Alm hinauf und laufen von dort zur Bergwachthütte. An dieser vorbei erreichen wir, über einige Drahtseile, bald das Karröster Kreuz, den Vorgipfel des Tschirgant. Schon hier ist der Tiefblick ins Inntal phantastisch. Über den Gratverlauf nach NO erreichen wir den Hauptgipfel. Weiter geht es zum Sattelle und nach einem Abstecher zum Haiminger Kreuz, dem 3.Gipfel. Zurück zum Sattelle führt uns die Rundtour wieder zur Karröster Alm.

Schwierigkeit: mittel, Kondition: groß**OKTOBER | Montag, 06.10.2025****Bergtour – Köllenspitze 2238 m, Tannheimer Berge****Insg. ca. 5,5 h, Aufstieg 1275 Hm, 8 km****Trittsicherheit und Schwindelfreiheit sind unbedingt erforderlich. Längeres Gehen im I Schwierigkeitsgrat mit ausgesetzten Stellen. Kletterhelm zur normalen Wanderausrüstung.**

Abfahrt: 08:00 Uhr am Gh Holler,
 Anmeldung bei Siegi Malhofer, Tel. 08862 9114353

Beschreibung: Wir starten in Nesselwängle und laufen zuerst Richtung Schneetalalpe, um dann nach Norden umzubiegen und über die Wege 416 und 418 die Nesselwängler Scharte zu erreichen. Hier beginnt die leichte Kletterei im Schwierigkeitsgrat I, die uns nach kurzem Abstieg über eine Felsrinne in eine Schlucht hineinführt. Eine gut versicherte Steilstufe

wird an Klammern überwunden, worauf man weiter unter Zuhilfenahme der Hände zum Gipfel emporsteigt. Dieser stellt den höchsten Punkt der Tannheimer Berge dar und bietet eine entsprechende Aussicht. Beim Abstieg können wir im Gimpelhaus einkehren, da wir über dieses zum Auto zurückgelangen.

Schwierigkeit: Bergtour UIAA I, Kondition: mittel

OKTOBER | Sonntag, 12.10.2025

Hike&Bike Tour – Schwarzenkopf

Fahrstrecke: 50 km, 700+400 hm Gesamtzeit: 5 Std., Trittsicherheit und Schwindelfreiheit sind erforderlich.

Abfahrt: 8:00 Uhr am Gh Holler,
Anmeldung bei Bernhard Lippert Tel. 08862 987226

Beschreibung: Wir radeln am Stachus links zum Einstieg in den Schwarzenkopf. Wir überschreiten den Schwarzenkopf weglos. Trittsicherheit ist ein absolutes Muss! Über den Reiselsberg geht es zurück nach Lechbruck.

Fahrtechnik: Einfach, Kondition: schwer



*Ihr Qualitätsgarant aus
Lechbruck am See ...*

ANLAGEN- UND ENERGIE-TECHNIK

BERATUNG - PLANUNG - INGENIEURBÜRO - AUSFÜHRUNG

🔥 Heizung - Sanitär - Spenglerei
🔥 Regenerative Wärmeerzeugung

🔥 Klima- und Lüftungstechnik
🔥 Wellness- und Bädereinrichtung

86983 LECHBRUCK AM SEE

Tel. 08862 / 8109

www.zink-haustechnik.de

GENIESSER-TOUREN

Sanfte Wanderungen, Ski- und Radtouren mit maximal ca. 2,5 Std. Aufstieg bzw. ca. 4 Std. Gesamtzeit bzw. ca. 30 km Radstrecke.

FEBRUAR | Donnerstag, 13.02.2025

Genießer-Traditions-Winterwanderung zur Stabl Alm 1412 m, Lechtaler Alpen

Aufstieg ca. 2 Std., ca. 500 Hm

Abfahrt: 09:00 Uhr Gh Holler,
Anmeldung bis 12.2.25 bei Wilfried Götz, Tel. 08861-2714107

Beschreibung: Schöne Winterwanderung von Elmen auf geräumten Forstweg zur meistens tief verschneiten Alm, Einkehr auf der Alm.

Schwierigkeit: leicht, Kondition: mittel

APRIL | Donnerstag, 10.04.2025

Genießer-Wanderung: Neumayr Hütte bei Kranzegg ca. 400 Hm, 9 km, 3 h

Abfahrt um 9:00 Uhr Gh Holler,
Anmeldung: Hans Knott, Tel. 08862 9328333

Beschreibung: Wir starten am großen Waldparkplatz auf 1000 m links der St 2007 von Wertach nach Kranzegg ca. 700 m nach Querung der Starzlach. Zuerst wandern wir auf der Almstraße ins Starzlachtal, nach 500 m rechts zur A. Metzberg und nach weiteren 200 m links ab bis zur A. V. Kölle. Hier wenden wir uns auf einen schmalen Fußweg Richtung Grüntenhütte bis auf 1340 m. Hier zweigen wir leichtfallend ab nach Norden zur Neumayr Hütte 1200 m. Nach gemütlicher Einkehr führt uns zuerst ein Fuß- dann Fahrweg durch den Bürgerwald über die A. Metzberg zurück zum Parkplatz.

Schwierigkeit: leicht, Kondition: mittel

JUNI | Dienstag, 17.06.2025

Genießer-Bergtour übers Imberger Horn 1654 m ca. 600 Hm, 7 km, 3,5 h

Trittsicherheit und Schwindelfreiheit sind notwendig.

Abfahrt: 8:00 Uhr am Gh Holler,
Anmeldung: Hans Knott, Tel. 08862 9328333

Beschreibung: Von Sonthofen fahren wir hinauf nach Imberg und von dort über eine Mautstraße weiter Richtung Strausberghütte. Von hier steigen wir aufs Imberger Horn. Weiter geht's über den Strausberggrat hinunter zur Strausberg Alpe, wo wir einkehren. Nun laufen wir noch ein Stück talauswärts zurück zur Strausberghütte.

Schwierigkeit: mittel, Kondition: leicht

JULI | Donnerstag, 10.07.2025

Genießer-Wanderung: Rund um den Heiterwanger See
Wegstrecke 8 km – nur 50 Höhenmeter

Abfahrt um 9.00 am Gh Holler

Anmeldung bis 9.7.25 bei Wilfried Götz, Tel. 08861 2417107

Beschreibung: Vom Hotel „Fischer am See“ aus wandern wir auf der Südseite entlang des Sees und auf der Nordseite zurück zum Hotel. Dort Einkehr. Unterwegs Bademöglichkeit für Mutige.

Schwierigkeit: leicht, Kondition: mittel

AUGUST | Donnerstag, 28.08.2025

Genießer-Wanderung: Vom Oberjoch zu Hirschalpe und Ornach
ca. 600 Hm, 9 km, 3 h

Abfahrt: 08:30 Uhr am Gh Holler,

Anmeldung: Hans Knott, Tel. 08862 9328333

Beschreibung: Start ist am großen Parkplatz am Kreisel in Oberjoch. Zuerst geht's etwas bergab bis zur Kirche, nach Westen bis zum kleinen Jochschrofen. Nun queren wir zur Hirschalpestraße, dann weiter zur Krähenwand und von hier direkt hinauf zur Hirschalpe. Hier kehren wir ein, dann geht's gut gestärkt weiter zum höchsten Punkt, dem Ornach ca. 1600 m. Von hier geht es auf gutem Pfad und am Ende auf dem Forstweg nach Süden hinunter nach Oberjoch.

Schwierigkeit: mittel, Kondition: mittel

SEPTEMBER | Donnerstag, 11.09.2025

Genießer-Wanderung: Über den Wasserfallweg in Nesselwang zur Mittelstation der Seilbahn

Wegstrecke 5,2 km, 270 Hm

Abfahrt 9,30 Gh. Holler,

Anmeldung bis 12.9.24 bei Wilfried Götz, Tel. 08861 2417107

Beschreibung: Von der Talstation der Seilbahn aus wandern wir entlang des imposanten Wasserfalls über viele Treppen hinauf zur Mittelstation der Seilbahn. Dort Einkehr und zurück über Bayerstätten. Wer möchte kann auch mit der Seilbahn hochfahren.

Schwierigkeit: mittel, Kondition: mittel



Genießer-Tour:
Wanderung über Felsen und Zwieselberg, Juni 2024



Traditions-Mountainbiketour zur Kenzenhütte 2024

RADTOUREN UND DIENSTAGSRADLEN

Radtouren

Bei den Touren besteht aus versicherungstechnischen Gründen **Helmpflicht!** – Eine Anmeldung ist wegen der Teilnehmerbegrenzung **unbedingt erforderlich.**

Dienstagsradeln

Von 29. April bis 30. September treffen sich bei trockenem Wetter die Radlfreunde jeden Dienstag zu einer Feierabend-Radtour: ca. 20 bis 35 km rund um Lechbruck.

Treffpunkt ist immer um 18:00 Uhr am Gasthaus Holler. Ab 02.09.2025 starten wir um 17:00 Uhr. Letztes Dienstagsradeln ist am 30.09.2025.

JUNI | Samstag, 07.06.2025

Radtour »Über den Lechzopf zur Petersbergalm«

Insg. ca. 66,7 km, 680 Hm, 6 h reine Fahrzeit

Abfahrt Zeit und Ort wird später bekannt gegeben.

Anmeldung bei Walli und Klaus, Tel. 08362 930482

Beschreibung: Am markanten Flussverlauf des Lech's, der in seiner Form eines Zopfes zwischen Stanzach und Forchach verläuft, führt uns ein gut gepflegter Weg ohne viel Höhenmeter, zunächst auf die Aussichtsplattform des Baichlstein, wo man den Lechzopf bewundern kann. Anschließend setzen wir die Tour in Richtung Petersbergalm fort, einer Almwirtschaft im hinteren Hornbachtal, das für seine einzigartige alpine Wildfluss-Landschaft bekannt ist. Sie ist heute die letzte (!) Sennalm und Almsennerei im ganzen Tiroler Lechtal. Hoffentlich gut gestärkt mit auf der Alm hergestellten Produkten führt uns die Rundtour zurück zum Ausgangspunkt.

Schwierigkeit: mittel, Kondition: mittel

JUNI | Samstag, 28.06.2025

Radtour »Rundtour im Pfaffenwinkel«

ca. 60 km, 700 Hm, 4,5 h

Abfahrt: 09:00 Uhr Parkplatz an der Echelsbacher Brücke,
Anmeldung bei Gisela und Hans-Jörg Henn, Tel.08868 181756

Beschreibung: Eine Rundtour durch die sanft hügelige Landschaft im schönen Pfaffenwinkel. Soweit das Auge reicht, hügelige Wiesen, Wälder, Seen und die Berge der Alpenkette. Einkehr in einem Biergarten auf der Tour.

Schwierigkeit: leicht, Kondition: mittel

JULI | Samstag, 12.07.2025**Radtour »Genuss-Tour«****ca. 43 km, etwa 300 Höhenmeter, reine Fahrzeit ca. 3,5 h**

Treffpunkt Stockplatz Burggen (*ausreichende Parkmöglichkeiten für PKW – die Anfahrt ist selbst zu organisieren*) um 10.00 Uhr, Maximale Teilnehmerzahl 10, Anmeldung bei Andreas Dusanek Tel. 08860/922071, AB (Rückruf!)

Beschreibung: Von Burggen über Schwabbruck und Schwabsoien auf geteeter Nebenstrasse bis zum Dienhausener Weiher. Dort auf geschotterten Waldwegen zum Gasthof Forellenhof. Gemütliche Einkehr im Forellenhof auf der Terrasse. Entspannte Rückfahrt auf Nebenstrasse bis Aufkirch. Dann weiter über den Radweg Dampflockrunde bis Ingenried und zurück nach Burggen.

Schwierigkeit: mittel, Kondition: mittel**JULI | Samstag, 26.07.2025****Radtour »Runde durchs Lecknertal«****Insg. ca. 70 km, 1250 Hm, 4-5 h**

Abfahrt: 07:30 Uhr beim Gh Holler, Anmeldung bei Sabine und Harry Link, Tel. 08862 9112838

Beschreibung: Eine landschaftlich reizvolle MTB-Tour durch das idyllische Lecknertal, das südseitig der Nagelfluhkette liegt. Start in Blaichach.

Schwierigkeit: mittel, Kondition: mittel**AUGUST | Samstag, 16.08.2025****Radtour zum Biergarten in Holzhausen bei Buchloe****Insg. ca. 58 km, 290 Hm**

Abfahrt um 8.45 beim Gasthaus Holler mit PKW, Anmeldung bis 15.08.2025 bei Wilfried Götz, Tel. 08861 2417107

Beschreibung: Start ist in Dienhausen am Sachsenrieder Forst. Von da durch Wiesen, Felder und Wälder ohne große Steigungen zum weitbekannten Brauerei-Biergarten in Holzhausen. Dort Einkehr und weiter nach Buchloe in eine Eisdiele. Zurück geht es wieder auf Fahrradwegen und Nebenstraßen.

Schwierigkeit: leicht, Kondition: mittel**SEPTEMBER | Samstag, 06.09.2025****Radtour »Alter Gaichtpass«****Insg. ca. 70 km, 700 Hm, 5 h Fahrzeit**

Abfahrt um 9.00 Uhr in Schwangau-Waltenhofen (Parkplatz am Friedhof) Anmeldung bei Walli u. Klaus, Tel. 08362 930482

Beschreibung: Der alte Gaichtpass, der schon von den Römern im Mittelalter als Wegverbindung zur Garnison nach Bregenz und als Handelsstraße genutzt wurde, ist eine Tour mit historischem Ambiente. Auch die „Schwabenkinder“ aus dem unteren Lechtal gelangten oft über diesem Weg in die Bodenseeregion. Er verbindet das Lechtal mit dem Tannheimer Tal und bietet sich für eine wunderschöne Rundtour mit tollem Bergpanorama an. Von Schwangau aus führt uns die längere Tour durch das Vilstal ins Tannheimer Tal. In schöner Landschaft radeln wir zum alten Gaichtpass. Eine steilere Abfahrt führt uns nach Weißenbach. Über Reutte geht es dann wieder zurück zum Ausgangspunkt.

Schwierigkeit: mittel, Kondition: gut







Lechbruck • 08862/8341

www.auto-notz.de

MOUNTAINBIKE-TOUREN

MAI | Freitag, 09.05.2025

MTB-Tour – Weichbergrunde

Insg. 3 h, Aufstieg ca. 650 Hm, 45 km

Abfahrt: 15:30 Uhr am Gh Holler,
Anmeldung bei Bernhard Lippert, Tel.08862 987226

Beschreibung: Einrollrunde in die neue Rad Saison, von Lechbruck nach Nachsee und Helmer auf den Auerberg. Von hier über Günther, Badwerk auf den Weichberg weiter nach Tannenberg und über die Dessau nach Lechbruck. Schleifchen sind möglich!

Schwierigkeit: leicht, Kondition: mittel



Dein **Ausflugsziel** im Ammergebirge/Halblech.
Schöne **Bergtouren**. Guade **Hüttenküche**.
Hausgemachte Kuchen, Regionale Produkte.
60 **Schlafplätze** in Zimmern und Lagern.

WWW.KENZENHUETTE.DE

Von Anfang MAI bis Mitte OKTOBER geöffnet, täglich von 10:00 bis 22:00 Uhr
Am Mühlbach 100 • 87642 Halblech • Telefon 08368-8554002 • info@kenzenhuette.de



MAI | Freitag, 30.05.2025

Traditions-Mountainbiketour zur Kenzenhütte

Fahrstrecke: 50 km, 700 Hm, Gesamtzeit: 4 Std.

Abfahrt: 16:00 Uhr am Gh Holler
Anmeldung bei Bernhard Lippert, Tel. 08862 987226

Beschreibung: Von Lechbruck radeln wir gemeinsam nach Halblech und von dort zur Kenzenhütte. Natürlich erhält jeder auf der Kenzen den obligatorischen Finisher-Schnaps. Eine immer wieder schöne Tour, die für jeden geeignet ist.

Fahrtechnik: leicht

JULI | Freitag, 18.07. bis Sonntag, 20.7.2025

MTB 3-Tages-Tour – Bayerischer Wald

Fahrstrecke: max. 70 km, max. 1800 Hm pro Tag

Abfahrt: nach Vereinbarung
Anmeldung bei Bernhard Lippert, Tel. 08862 987226
Teilnehmerzahl ist begrenzt!

Beschreibung: 900 Kilometer MTB Touren und 20 000hm stehen im Naturpark Bayerischer Wald zur Auswahl. Wir werden auf alten Schmugglerpfaden öfter die Grenze zur Tschechei wechseln und auch im Böhmerwald einige Kilometer fahren. Das höchste Mittelgebirge Deutschlands bietet neben dem Naturpark auch noch sehr interessante geologische Strukturen, wie zum Beispiel den großen Pfahl. Wir werden je nach Wetter und Gruppenstärke konditionell anspruchsvolle Touren durchführen, wobei der Spaßfaktor natürlich nicht zu kurz kommt. Beherrschung der mittleren Fahrtechnik ist erforderlich.

Fahrtechnik: mittel bis schwer



Weitere Veranstaltungen der Sektion

Monatsversammlung

Die Monatsversammlungen finden **jeden ersten Freitag im Monat** um 20:00 Uhr im Gasthaus Holler statt.

Dabei werden die für den jeweiligen Monat geplanten Touren besprochen und gegebenenfalls verbindliche Termine festgelegt.

Bergmesse

Am Sonntag, den 16. Juni 2025 findet um 11:00 Uhr wieder unsere traditionelle Bergmesse auf dem Mühlberger Älpele statt.

Die Bergmesse wird Pfarrer Hans-Ulrich Schneider aus Lechbruck für uns halten und die Musikkapelle Lechbruck sowie die Alphornbläser aus Lechbruck werden die Messe wieder mit ihrer Musik begleiten.

Bergsommerausklang

Auch im Jahr 2025 wollen wir wieder einen Bergsommerausklang organisieren. Termin ist Samstag, der 25. Oktober 2025. Der Ort wird noch bekannt gegeben.

Kletterwand

Die Kletterwand im Haus der Vereine ist in den Wintermonaten und in den Sommerferien jeden Dienstag von 18:00 Uhr bis 19:00 Uhr für Kinder und ab 19:00 Uhr für Jugendliche geöffnet.



Leider mussten wir im Jahr 2024 von folgenden Bergkameraden Abschied nehmen:

✝ Joachim Struck 3.1.2024
Dieter Scheel 24.1.2024
Josephine Mariner 24.9.2024

Wir werden ihnen ein ehrendes Andenken bewahren!

